

Česká republika 1 : 400 000

MĚSTA

PRAHA

s více než 1 000 000 obyv.

BRNO

od 100 000 do 500 000 obyv.

LIBEREC

od 50 000 do 100 000 obyv.

ČESKÁ LÍPA

od 10 000 do 50 000 obyv.

DOKSY

s méně než 10 000 obyv.

OBCE

Sloup v Čechách

s více než 2 000 obyv.

Kytlice

s méně než 2 000 obyv.



státní hranice




hranice regionů



hranice okresů

KOLÍN



sídlo okresního úřadu



vodní toky, název a směr



vodní kanály



jezera a rybníky




vodní nádrže



lesy



dálnice, sjezd a označení (ÈR a mezinárodní)




rychlostní silnice, sjezd




ostatní silnice (čtyřpruhové), sjezd



silnice I. třídy, označení (1-99)



silnice II. třídy, označení (100 - 999)



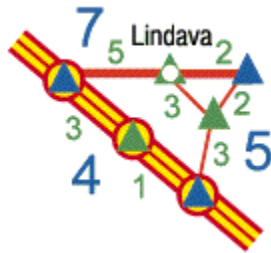
silnice III. třídy



dálnice a silnice ve výstavbě



důležité mosty, stoupání = 8%, tunely



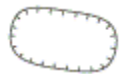
vzdálenostní značky s údaji



železnice, důležité železniční mosty, tunely



visuté lanové dráhy



tižební činnost



silniční hraniční přechod



železniční stanice

Hrady, zámky a jiné historické objekty:



- přístupné veřejnosti



- nepřístupná veřejnosti



památníky, mohyly



jeskyně



rozhledna, věž



televizní vysílač



letišti



popis terénního reliéfu



názvy hlavních vrcholů s údajem nadmořské výšky



názvy vrcholů s údajem nadmořské výšky



horské průsmyky

Mìsta

	zastavná plocha
	veøejná budova
 	les, park, sady
	prùmyslová plocha
  	prùjezdñí ulice, ulice, piší zóna
   	jednosmìrný provoz, zákaz vjezdu, chodník, cesta
 	železnice, železnièní stanice
 	parkovišti, èerpací stanice
   	zdravotnické zaøízení, lékárna, policie, pošta
   	restaurace, hotel, penzion, ubytovna
   	kostel, kaple, høbitov, synagoga
   	divadlo, kino, muzeum, galerie

Èeská republika 1 : 100 000



dálnice, výjezd, nájezd



dálnice s poplatkem



silnice pro motorová vozidla, výjezd, nájezd



silnice pro motorová vozidla s poplatkem



silnice I. třídý



silnice II. třídý



silnice III. třídý



místní komunikace



zpevniná cesta, polní a lesní cesta



stoupání, klesání (>8%)



podjezd nižší než 4,5 m



uzavøený úsek komunikace



vzdálenosti na komunikacích (v km)



èíslo silnice (CZ), èíslo silnice (D)



èíslo silnice (A), èíslo silnice (PL)



èíslo silnice v mezinárodním znaèení



dálnice ve stavbì



železnice se stanicí, zastávkou



kabinová, sadaèková lanovka



lyžaøský vlek



státní hranice





































hranièní pøechod silnièní



hranice okresu



hranice NP, CHKO

		přirodní zajímavost		
		zakázaný prostor		
		les, sady a vinice		
		èerpací stanice, èerpací stanice LPG		
			parkovišti, autokempink, nemocnice	
				hotel, motel, restaurace, občerstvení
				hrad, zámek, zøícenina, klášter
				turisticky zajímavá místa
				kostel, kaple
				vìž, rozhledna, vysílaè
				místská památková rezervace, pomník
				jeskynì, koupališti
				letišti mezinárodní, letišti, sportovní letišti
CHEB	HÁJE			místo, místská èást
Křečovice	Skrýšov			obec, èást obce
Ralsko 697	BRDY			název vrcholu, nadmořská výška, název pohoří

