

Èeská republika 1 : 400 000

MÌSTA

PRAHA

s více než 1 000 000 obyv.

BRNO

od 100 000 do 500 000 obyv.

LIBEREC

od 50 000 do 100 000 obyv.

ÈESKÁ LÍPA

od 10 000 do 50 000 obyv.

DOKSY

s ménì než 10 000 obyv.

OBCE

Sloup v Èechách

s více než 2 000 obyv.

Kytlice

s ménì než 2 000 obyv.



státní hranice




hranice regionù



hranice okresù

KOLÍN



sídlo okresního úøadu



vodní toky, název a smìr



vodní kanály



jezera a rybníky




vodní nádrže



lesy



dálnice, sjezd a oznaèení (ÈR a mezinárodní)




rychlostní silnice, sjezd



ostatní silnice (ètyèpruhové), sjezd



silnice I. tøídy, oznaèení (1-99)



silnice II. tøídy, oznaèení (100 - 999)



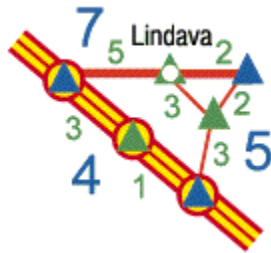
silnice III. tøídy



dálnice a silnice ve výstavbě



důležité mosty, stoupání = 8%, tunely



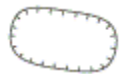
vzdálenostní značky s údaji



železnice, důležité železniční mosty, tunely



visuté lanové dráhy



tižební činnost



silniční hraniční přechod



železniční stanice

Hrady, zámky a jiné historické objekty:



- přístupné veřejnosti



- nepřístupní veřejnosti



památníky, mohyly



jeskyně



rozhledna, věž



televizní vysílač



letišti



popis terénního reliéfu



1602

názvy hlavních vrcholů s údajem nadmořské výšky



729

názvy vrcholů s údajem nadmořské výšky





























































horské průsmyky

Mìsta

	zastavná plocha
	veøejná budova
 	les, park, sady
	prùmyslová plocha
  	prùjezdñí ulice, ulice, piší zóna
   	jednosmìrný provoz, zákaz vjezdu, chodník, cesta
 	železnice, železnièní stanice
 	parkovišti, èerpací stanice
   	zdravotnické zaøízení, lékárna, policie, pošta
   	restaurace, hotel, penzion, ubytovna
   	kostel, kaple, høbitov, synagoga
   	divadlo, kino, muzeum, galerie

Èeská republika 1 : 100 000

	dálnice, výjezd, nájezd
	dálnice s poplatkem
	silnice pro motorová vozidla, výjezd, nájezd
	silnice pro motorová vozidla s poplatkem
	silnice I. třídý
	silnice II. třídý
	silnice III. třídý
	místní komunikace
	zpevniná cesta, polní a lesní cesta
	stoupání, klesání (>8%)
	podjezd nižší než 4,5 m
	uzavøený úsek komunikace
	vzdálenosti na komunikacích (v km)
	èíslo silnice (CZ), èíslo silnice (D)
	èíslo silnice (A), èíslo silnice (PL)
	èíslo silnice v mezinárodním znaøení
	dálnice ve stavbì
	železnice se stanicí, zastávkou
	kabinová, sadaèková lanovka
	lyžaøský vlek
	státní hranice
	hranièní pøechod silnièní
	hranice okresu
	hranice NP, CHKO

		přirodní zajímavost		
		zakázaný prostor		
		les, sady a vinice		
		èerpací stanice, èerpací stanice LPG		
			parkovišti, autokempink, nemocnice	
				hotel, motel, restaurace, občerstvení
				hrad, zámek, zøícenina, klášter
				turisticky zajímavá místa
				kostel, kaple
				vìž, rozhledna, vysílaè
				místská památková rezervace, pomník
				jeskynì, koupališti
				letišti mezinárodní, letišti, sportovní letišti
CHEB	HÁJE			místo, místská èást
Křečovice	Skrýšov			obec, èást obce
Ralsko 697	BRDY			název vrcholu, nadmořská výška, název pohoří

